



**КОМИТЕТ ИМУЩЕСТВЕННЫХ ОТНОШЕНИЙ  
АДМИНИСТРАЦИИ ПЕРМСКОГО МУНИЦИПАЛЬНОГО ОКРУГА**

**РЕШЕНИЕ**

о размещении объектов № 406

Пермский край  
Пермский округ

20.02.2024

Комитет имущественных отношений администрации Пермского муниципального округа разрешает Акционерному обществу «Газпром газораспределение Пермь» (ИНН 5902183841, ОГРН 2125902017723, почтовый адрес: 614000, г. Пермь, ул. Петропавловская, 43)

размещение объекта «газопровод давлением до 1,2 Мпа, для размещения которого не требуется разрешения на строительство»

на землях государственная собственность на которые не разграничена и муниципальная собственность

на срок 1 год.

Местоположение: Пермский край, Пермский муниципальный округ, с. Платошино, ул. Сибирский тракт, к дому 18.

Приложение: схема предполагаемых к использованию земель или части земельного участка.

Особые условия использования:

1. При размещении объекта учесть параметры ширины проезда улично-дорожной сети, во избежание сужения полосы отвода дороги.
2. Получение разрешения на производство земляных работ.
3. При пересечении автомобильной дороги «Пермь-Екатеринбург-Курашим» получить технические условия в МКУ «Управление благоустройством Пермского муниципального округа».

Заместитель председателя комитета

  
(подпись, печать)

М.В. Королева

## Схема предполагаемых к использованию земель или части земельного участка

**Объект:** Газопровод давлением до 1,2 Мпа, для размещения которого не требуется разрешения на строительство

**Местоположение:** расположенных по адресу: Пермский край, м.о. Пермский, с. Платошино, ул. Сибирский тракт, к дому 18

Площадь земель или части земельного участка, кв.м.: 2470

Категория земель: земли населенных пунктов

Вид разрешенного использования: -

**Условные обозначения:**

- предполагаемый участок земель, на которых планируется размещение объекта
- :150 - границы и номер земельного участка, сведения о которых внесены в ЕГРН
- :1504 - границы и номер объекта капитального строительства, сведения о которых внесены в ЕГРН
- граница кадастрового квартала
- граница муниципального образования

Каталог координат, м		
№ точки границы	X	Y
предоставлены на отдельном листе		

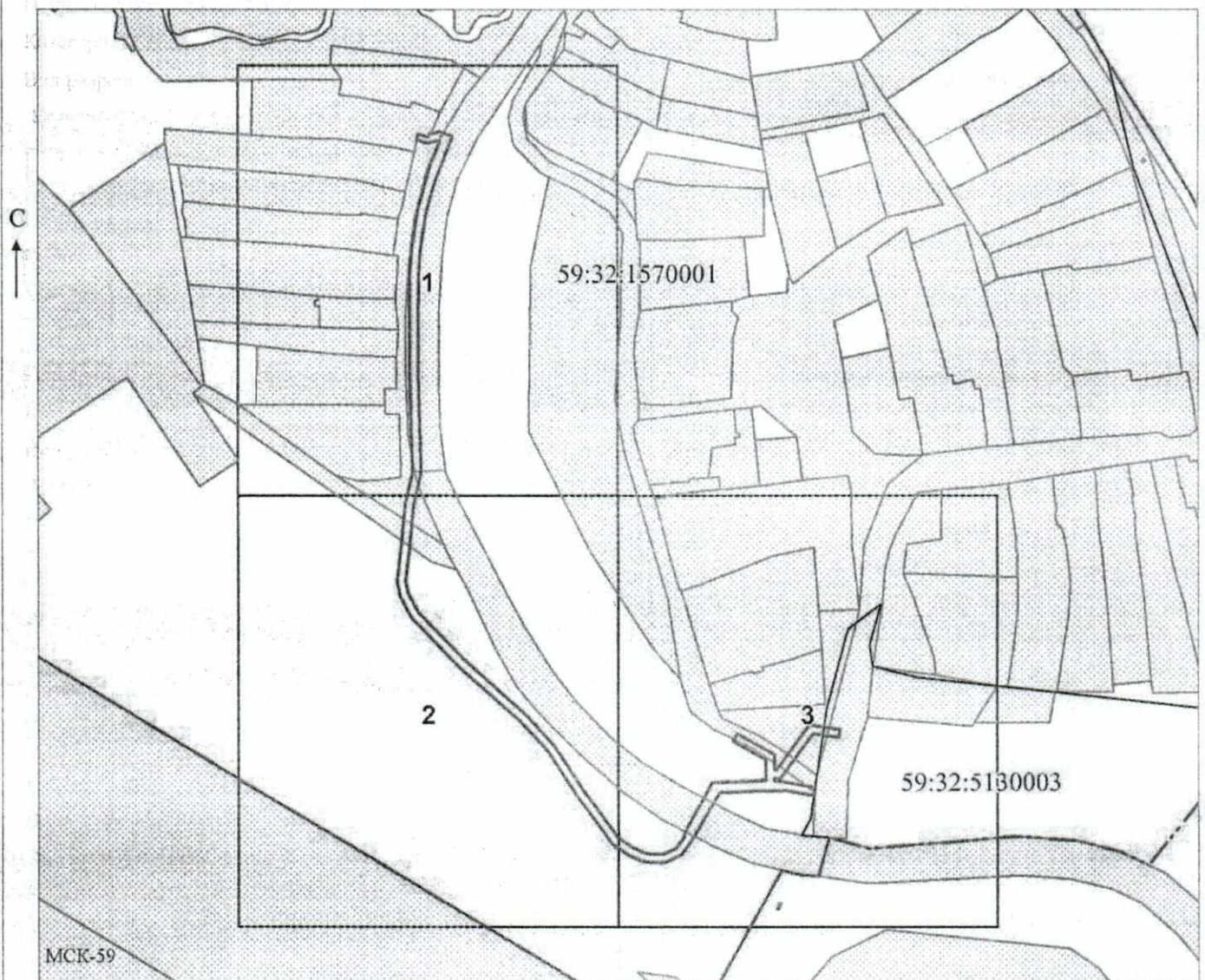
Описание границ смежных землепользователей:  
предоставлено на отдельном листе

59:32:1570001 - номер кадастрового квартала

59:32-6.553 - зоны с особыми условиями использования территории, сведения о которых внесены в ЕГРН

:ЗУ1 - обозначение запрашиваемого земельного участка

• н1 - характерная точка границ земель или части земельного участка



Масштаб 1:3000

Заявитель: \_\_\_\_\_ / Офишкина И.В.  
МП (подпись, расшифровка подписи)  
 (для юридических лиц  
 и индивидуальных предпринимателей)

Сведения об образуемых земельных участках					
1. Сведения о характерных точках границ образуемого земельного участка				:ЗУ1	обозначение земельного участка
Система координат МСК-59, зона 2			Зона N 2		
Обозначение характерных точек границ	Координаты, м		Метод определения координат	Формулы, примененные для расчета средней квадратической погрешности определения координат характерной точки границ (Mt), с подставленными в такие формулы значениями и итоговые (вычисленные) значения Mt, м	Описание закрепления точки
	X	Y			
1	2	3	4	5	6
н1	475623.27	2250196.43	-	-	-
н2	475625.82	2250196.94	-	-	-
н3	475624.66	2250201.80	-	-	-
н4	475625.96	2250202.48	-	-	-
н5	475627.16	2250207.43	-	-	-
н6	475626.54	2250209.10	-	-	-
н7	475624.98	2250213.33	-	-	-
н8	475603.21	2250205.36	-	-	-
н9	475587.78	2250201.03	-	-	-
н10	475569.55	2250198.19	-	-	-
н11	475558.97	2250197.27	-	-	-
н12	475526.91	2250196.79	-	-	-
н13	475505.22	2250197.15	-	-	-
н14	475460.94	2250198.38	-	-	-
н15	475460.42	2250198.39	-	-	-
н16	475454.26	2250196.93	-	-	-
н17	475445.16	2250194.77	-	-	-
н18	475435.28	2250193.88	-	-	-
н19	475432.66	2250193.65	-	-	-
н20	475424.55	2250192.72	-	-	-
н21	475407.71	2250190.79	-	-	-
н22	475401.82	2250192.08	-	-	-
н23	475392.66	2250196.97	-	-	-
н24	475369.43	2250218.87	-	-	-
н25	475343.02	2250248.14	-	-	-
н26	475327.50	2250262.25	-	-	-
н27	475304.70	2250276.86	-	-	-
н28	475282.94	2250292.73	-	-	-
н29	475277.95	2250299.84	-	-	-
н30	475275.52	2250305.36	-	-	-
н31	475274.83	2250309.78	-	-	-
н32	475274.99	2250314.73	-	-	-
н33	475277.89	2250320.64	-	-	-
н34	475283.22	2250324.35	-	-	-
н35	475285.35	2250324.83	-	-	-
н36	475285.74	2250325.04	-	-	-
н37	475302.38	2250334.01	-	-	-
н38	475309.75	2250337.99	-	-	-
н39	475310.74	2250362.38	-	-	-
н40	475311.34	2250362.38	-	-	-

н41	475311.22	2250364.00	-	-	-
н42	475313.85	2250364.11	-	-	-
н43	475321.11	2250364.11	-	-	-
н44	475330.19	2250347.99	-	-	-
н45	475330.95	2250348.42	-	-	-
н46	475333.67	2250349.95	-	-	-
н47	475323.45	2250368.11	-	-	-
н48	475319.46	2250368.11	-	-	-
н49	475315.82	2250368.11	-	-	-
н50	475315.82	2250368.73	-	-	-
н51	475318.02	2250370.29	-	-	-
н52	475323.72	2250374.36	-	-	-
н53	475337.99	2250384.52	-	-	-
н54	475336.61	2250394.06	-	-	-
н55	475335.83	2250399.42	-	-	-
н56	475331.87	2250398.84	-	-	-
н57	475332.71	2250393.05	-	-	-
н58	475333.69	2250386.36	-	-	-
н59	475321.33	2250377.55	-	-	-
н60	475315.62	2250373.49	-	-	-
н61	475311.84	2250370.79	-	-	-
н62	475311.82	2250368.03	-	-	-
н63	475310.92	2250368.00	-	-	-
н64	475310.80	2250369.62	-	-	-
н65	475310.41	2250369.60	-	-	-
н66	475310.36	2250371.79	-	-	-
н67	475310.26	2250372.54	-	-	-
н68	475308.21	2250383.24	-	-	-
н69	475307.42	2250387.37	-	-	-
н70	475306.10	2250387.22	-	-	-
н71	475303.39	2250387.11	-	-	-
н72	475306.17	2250372.39	-	-	-
н73	475305.65	2250372.37	-	-	-
н74	475306.11	2250362.76	-	-	-
н75	475304.98	2250341.57	-	-	-
н76	475299.87	2250338.64	-	-	-
н77	475283.53	2250329.26	-	-	-
н78	475281.30	2250327.98	-	-	-
н79	475274.72	2250323.38	-	-	-
н80	475270.92	2250315.78	-	-	-
н81	475270.72	2250309.56	-	-	-
н82	475271.53	2250304.22	-	-	-
н83	475274.31	2250297.87	-	-	-
н84	475279.94	2250289.80	-	-	-
н85	475302.37	2250273.49	-	-	-
н86	475325.04	2250259.02	-	-	-
н87	475340.06	2250245.28	-	-	-
н88	475366.42	2250216.04	-	-	-
н89	475390.18	2250193.60	-	-	-
н90	475400.34	2250188.17	-	-	-
н91	475407.51	2250186.64	-	-	-
н92	475427.32	2250188.88	-	-	-
н93	475432.98	2250189.52	-	-	-
н94	475437.84	2250189.97	-	-	-
н95	475445.80	2250190.70	-	-	-
н96	475460.84	2250194.25	-	-	-

н97	475468.05	2250194.06	-	-	-
н98	475505.12	2250193.09	-	-	-
н99	475526.89	2250192.77	-	-	-
н100	475559.16	2250193.17	-	-	-
н101	475570.01	2250194.08	-	-	-
н102	475588.64	2250196.90	-	-	-
н103	475609.73	2250202.33	-	-	-
н104	475622.63	2250207.54	-	-	-
н105	475622.78	2250207.12	-	-	-
н106	475621.60	2250201.46	-	-	-
н1	475623.27	2250196.43	-	-	-

**Описание границ смежных землепользователей:**

От точки н1 до точки н4 - земельный участок с кадастровым номером 59:32:1570001:150

От точки н4 до точки н6 - земельный участок с кадастровым номером 59:32:1570001:3313

От точки н6 до точки н14 - земельный участок с кадастровым номером 59:32:0000000:12960

От точки н14 до точки н16 - земельный участок с кадастровым номером 59:32:1570001:1177

От точки н16 до точки н18 - земельный участок с кадастровым номером 59:32:1570001:3313

От точки н18 до точки н20 - земельный участок с кадастровым номером 59:32:1570001:3317

От точки н20 до точки н36 - земли общего пользования

От точки н36 до точки н37 - земельный участок с кадастровым номером 59:32:1570001:1177

От точки н37 до точки н45 - земли общего пользования

От точки н45 до точки н48 - земельный участок с кадастровым номером 59:32:1570001:3310

От точки н48 до точки н51 - земли общего пользования

От точки н51 до точки н52 - земельный участок с кадастровым номером 59:32:1570001:3310

От точки н52 до точки н54 - земельный участок с кадастровым номером 59:32:0000000:14591

От точки н54 до точки н57 - земельный участок с кадастровым номером 59:32:0000000:14590

От точки н57 до точки н59 - земельный участок с кадастровым номером 59:32:0000000:14591

От точки н59 до точки н60 - земельный участок с кадастровым номером 59:32:1570001:3310

От точки н60 до точки н68 - земли общего пользования

От точки н68 до точки н69 - земельный участок с кадастровым номером 59:32:1570001:3310

От точки н69 до точки н71 - земельный участок с кадастровым номером 59:32:0000000:14590

От точки н71 до точки н76 - земли общего пользования

От точки н76 до точки н77 - земельный участок с кадастровым номером 59:32:1570001:1177

От точки н77 до точки н92 - земли общего пользования

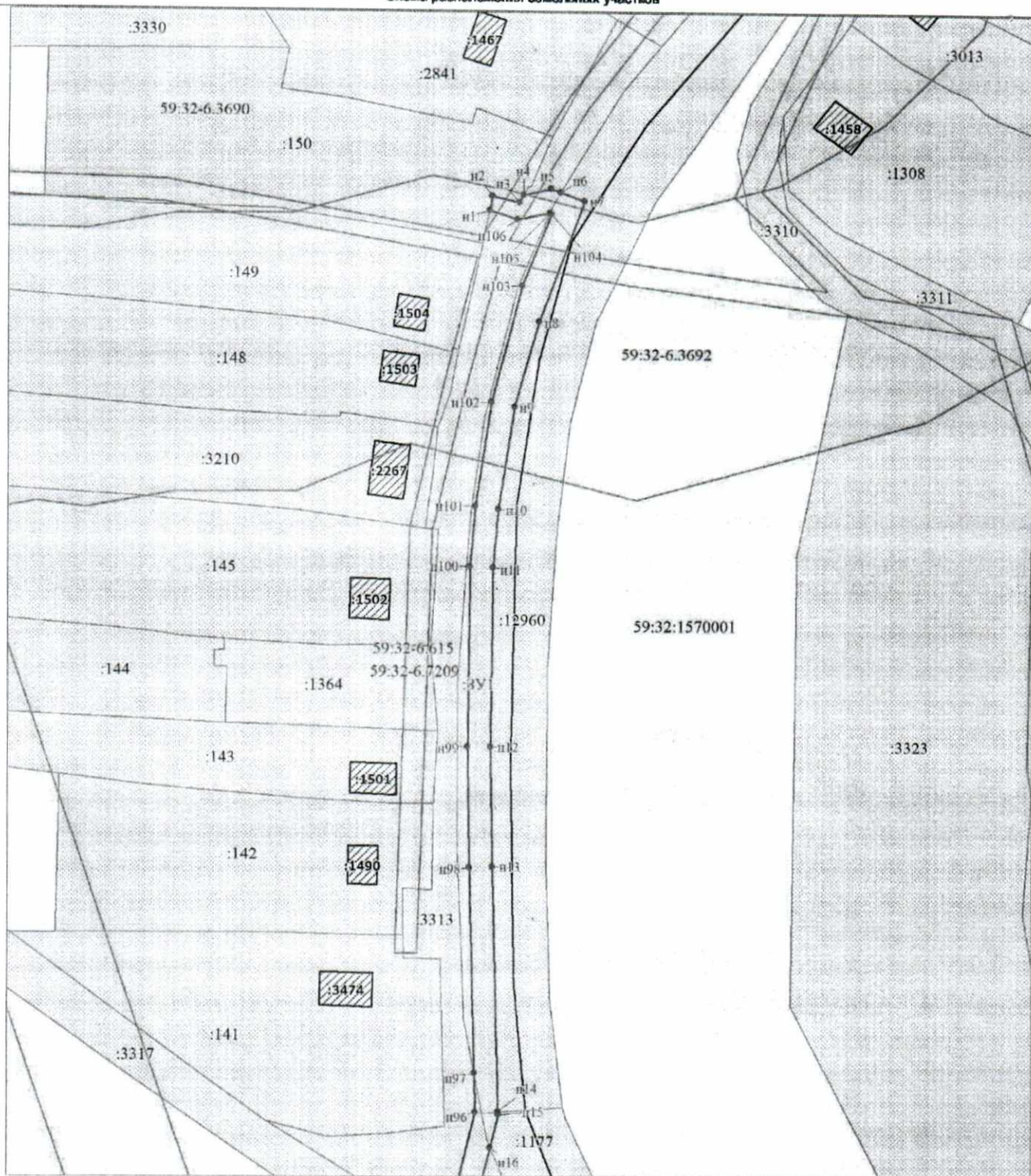
От точки н92 до точки н94 - земельный участок с кадастровым номером 59:32:1570001:3317

От точки н94 до точки н97 - земельный участок с кадастровым номером 59:32:1570001:3313

От точки н97 до точки н105 - земельный участок с кадастровым номером 59:32:0000000:12960

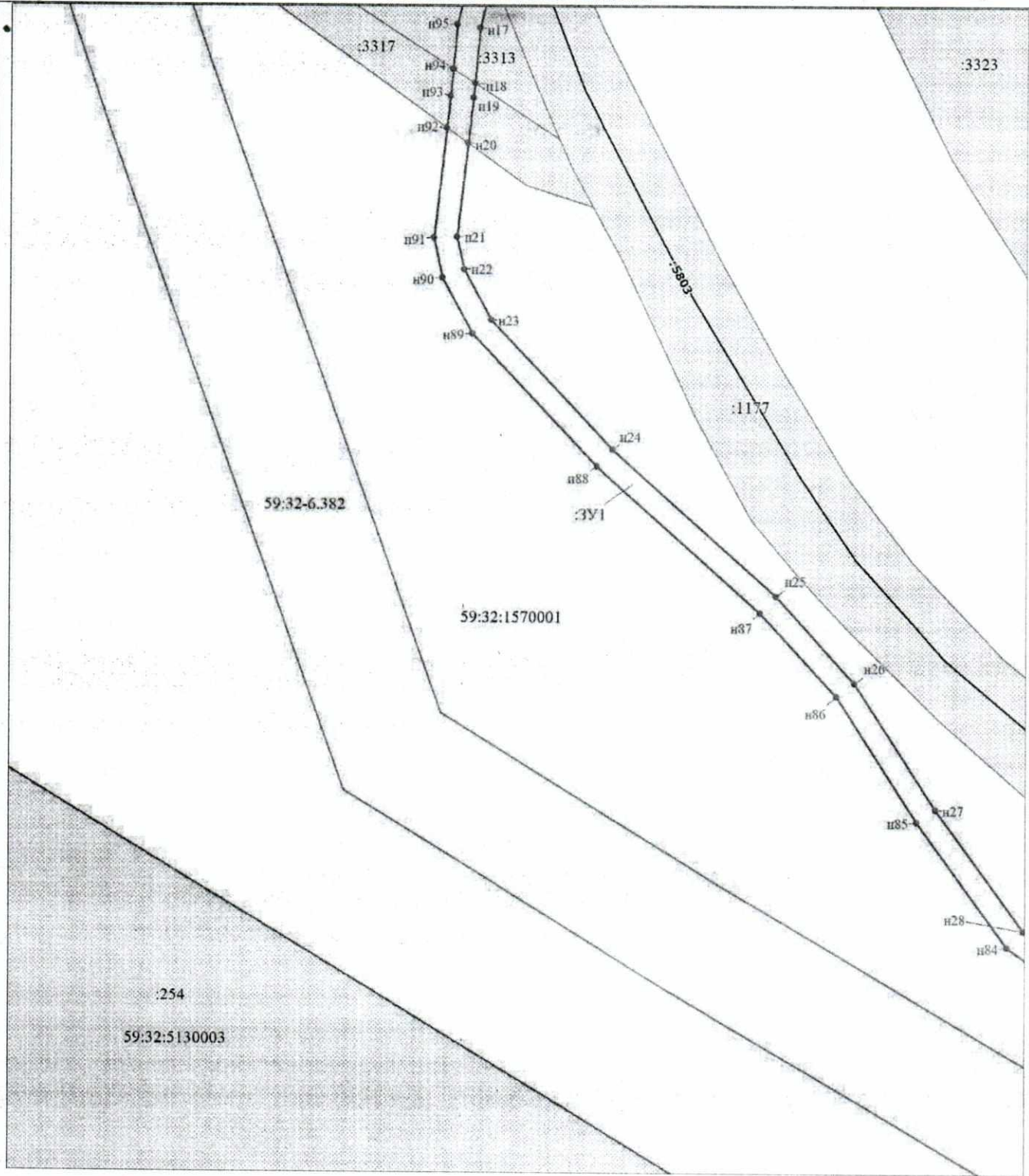
От точки н105 до точки н1 - земельный участок с кадастровым номером 59:32:1570001:3313

Схема расположения земельных участков



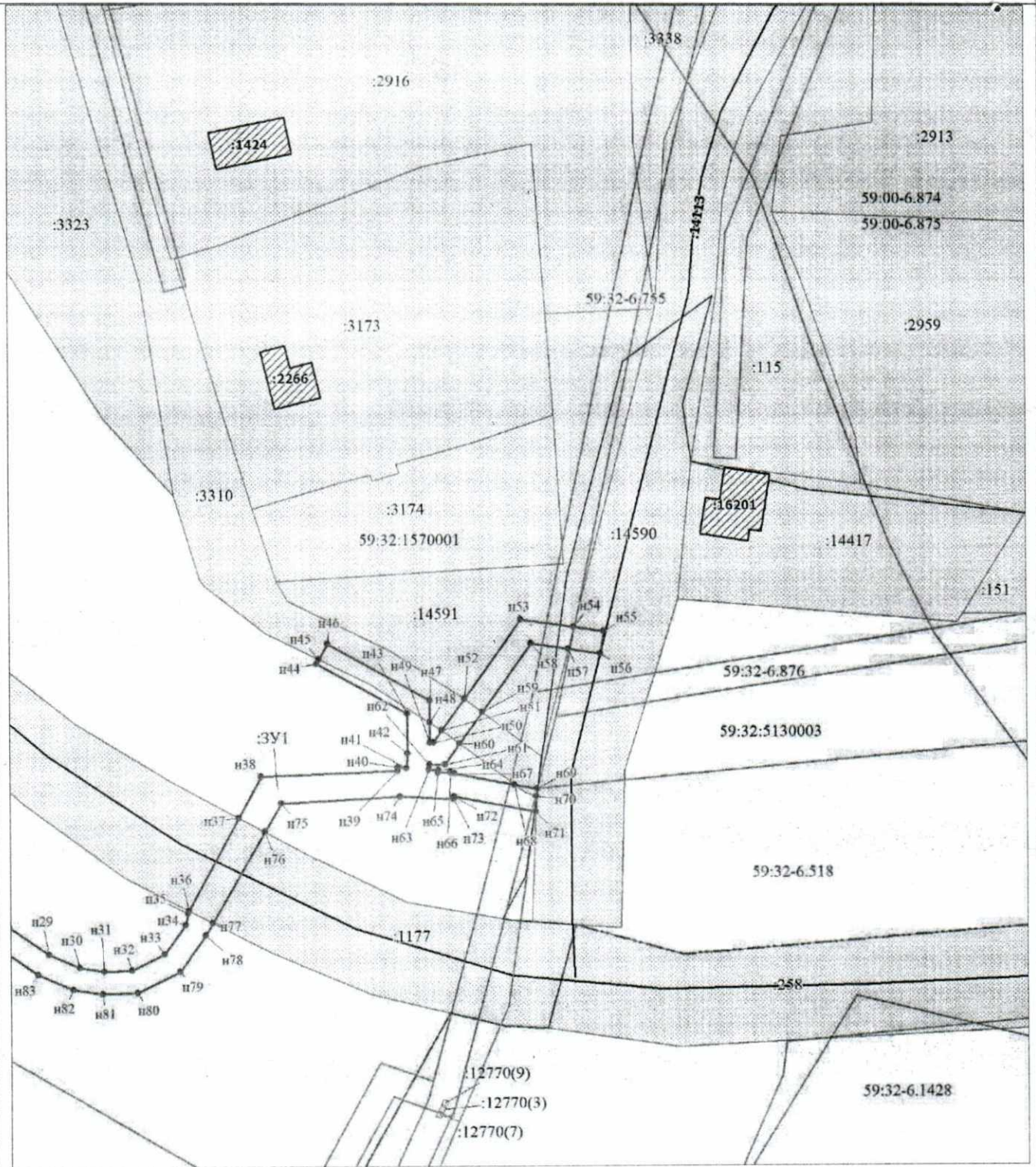
Масштаб 1:1000

Схема расположения земельных участков



Масштаб 1:1000

Схема расположения земельных участков



Масштаб 1:1000